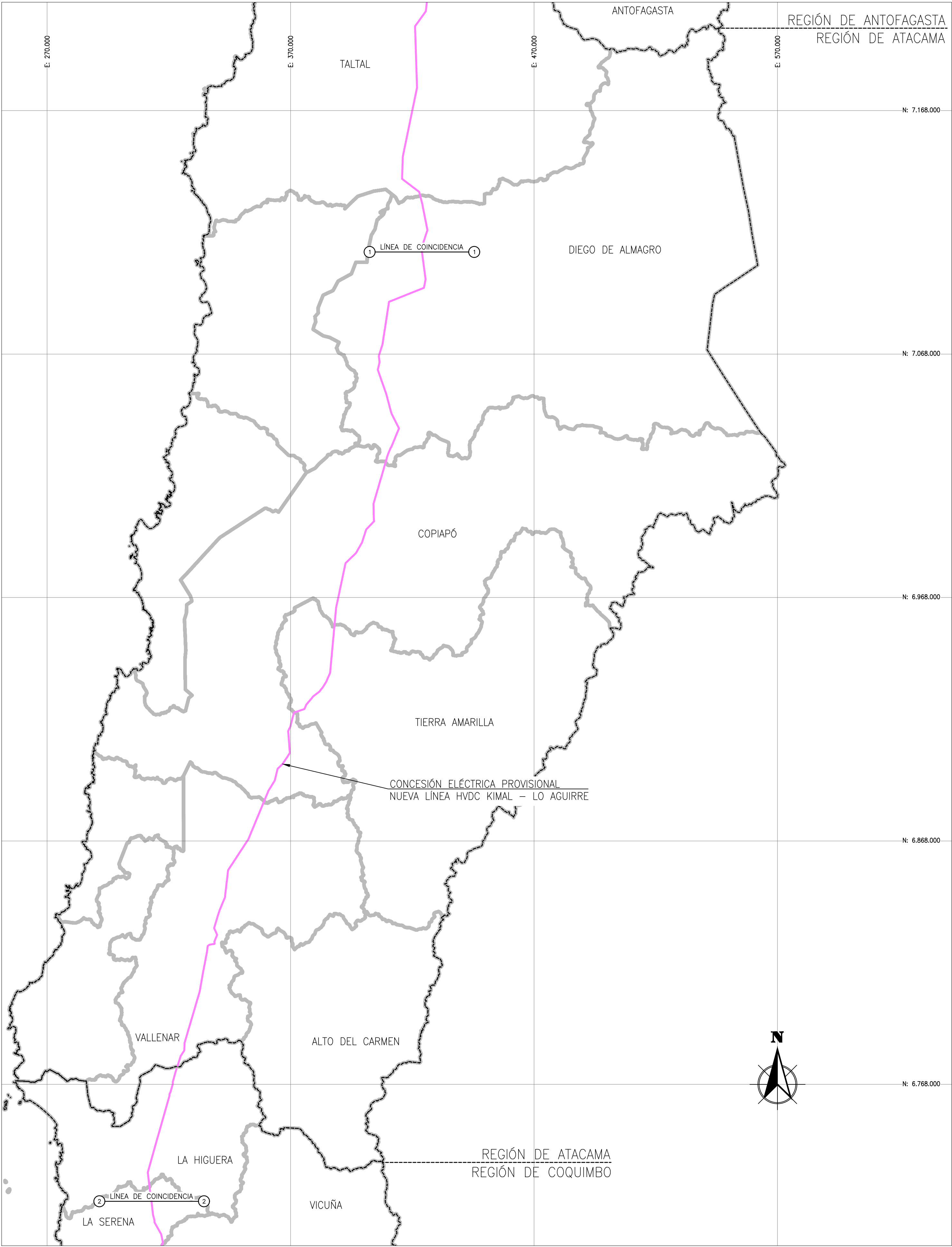
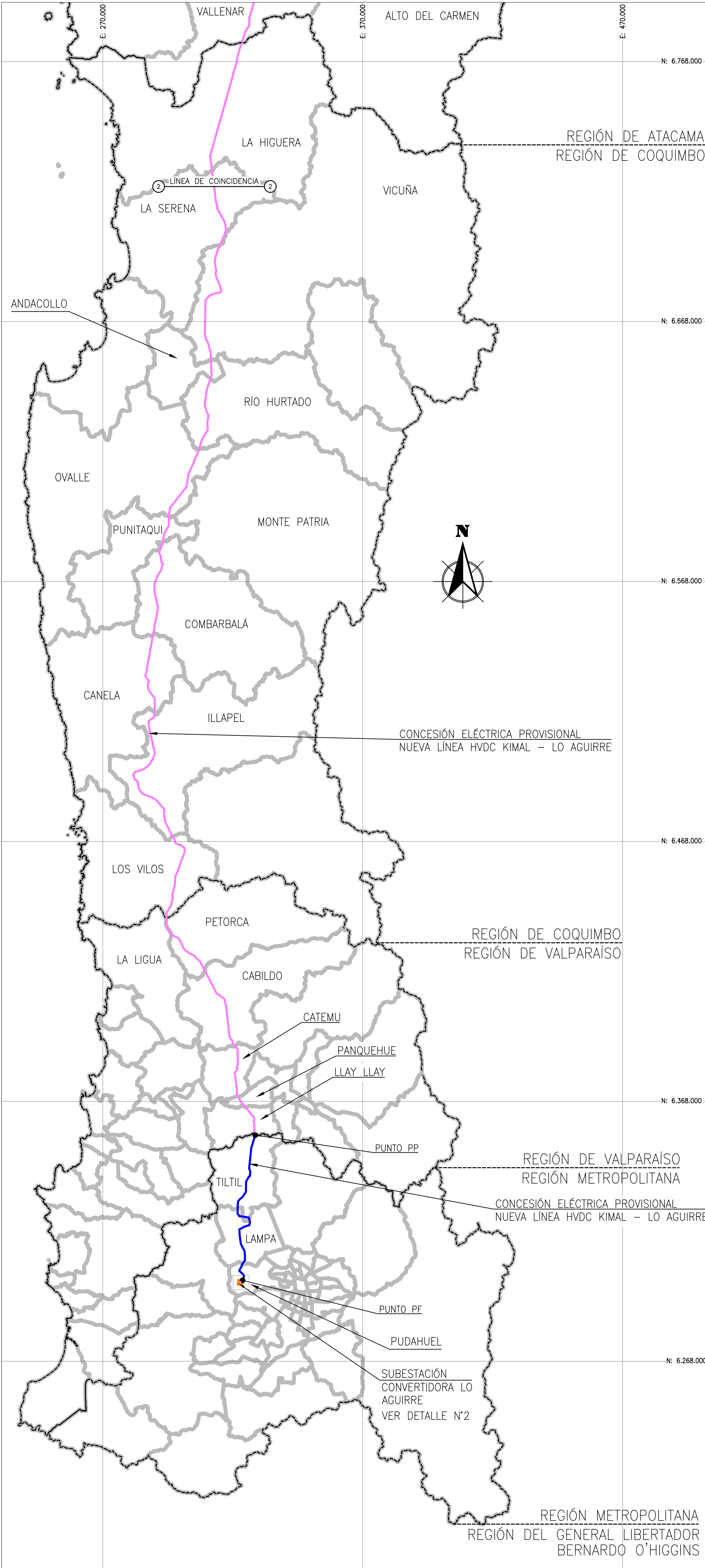


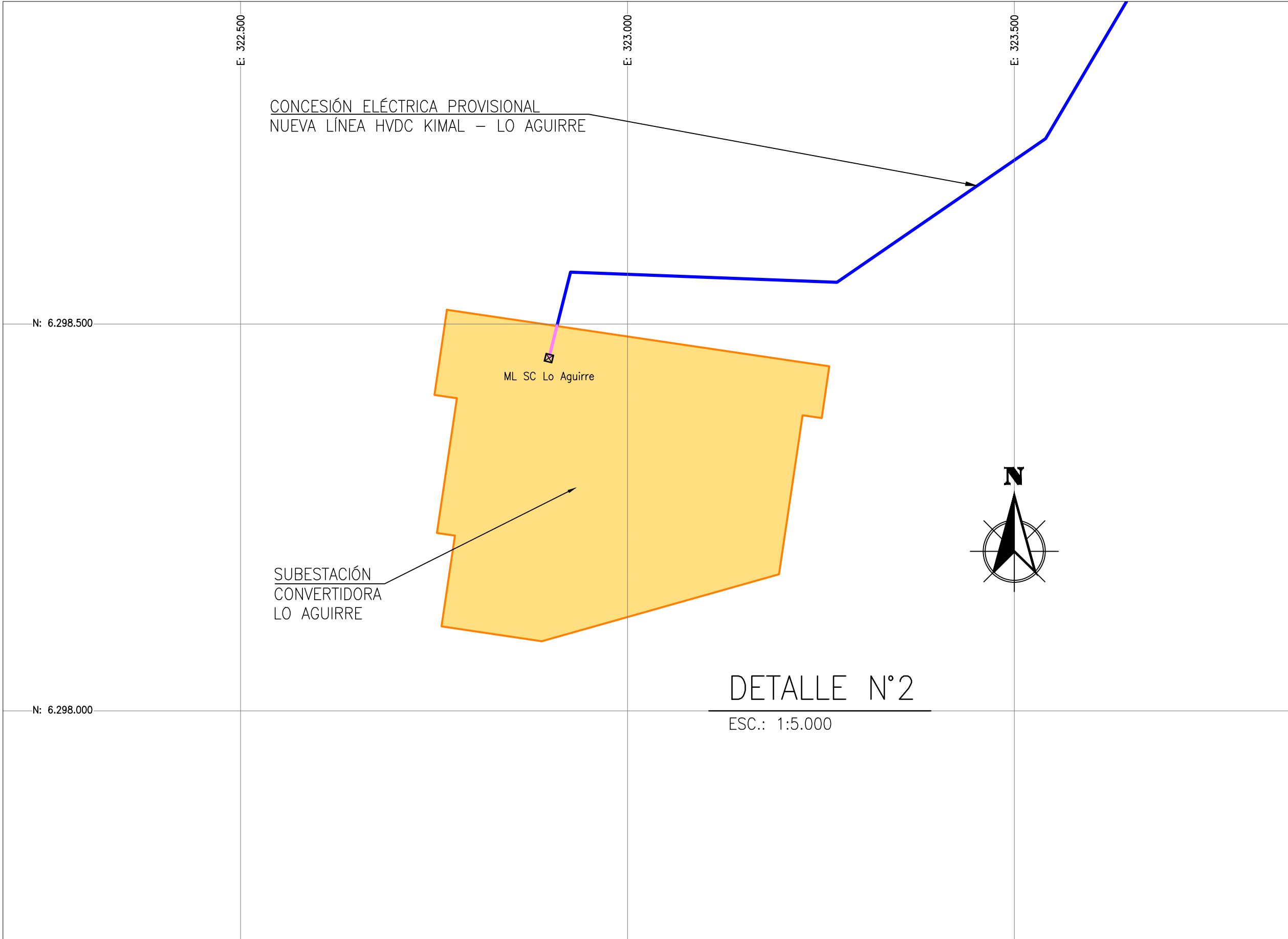
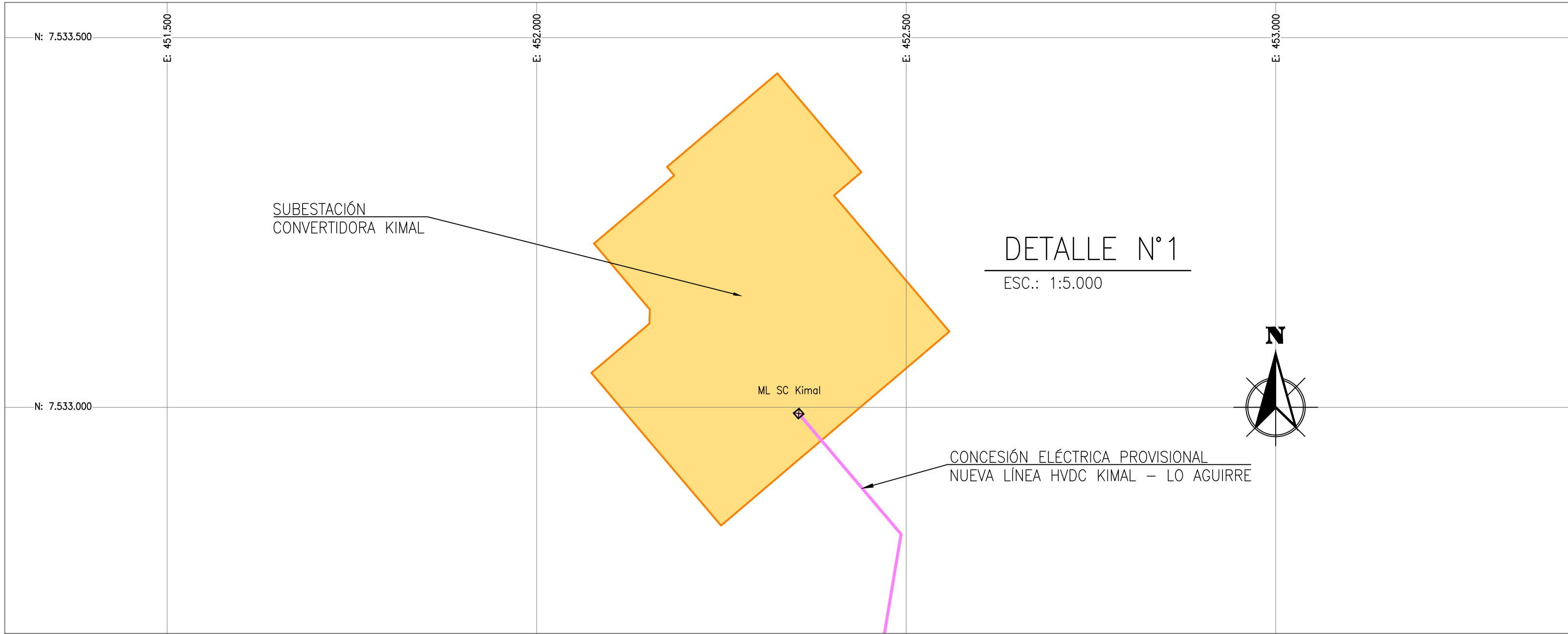
PLANTA GENERAL PROYECTO NUEVA LÍNEA HVDC KIMAL – LO AGUIRRE  
ESC.: 1:1.000.000



PLANTA GENERAL PROYECTO NUEVA LÍNEA HVDC KIMAL – LO AGUIRRE  
ESC.: 1:1.000.000



PLANTA GENERAL PROYECTO NUEVA LÍNEA HVDC KIMAL – LO AGUIRRE  
ESC.: 1:1.000.000



<b>SIMBOLOGÍA</b>		<b>UBICACIÓN GENERAL</b>		<b>SOLICITANTE: CONEXIÓN KIMAL LO AGUIRRE S.A.</b>	
LIMITES COMUNALES		CONCESIÓN ELÉCTRICA PROVISIONAL		MAPA	
CONCESIÓN ELÉCTRICA PROVISIONAL		NUEVA LÍNEA HVDC KIMAL – LO AGUIRRE		PROYECTO: CONCESIÓN ELÉCTRICA PROVISIONAL	
TRAZADO LÍNEA PROYECTADA POR EL QUE NO SE SOLICITA CONCESIÓN		TRAZADO LÍNEA PROYECTADA POR EL QUE NO SE SOLICITA CONCESIÓN		NUEVA LÍNEA HVDC KIMAL – LO AGUIRRE	
LIMITES REGIONAL		LIMITES REGIONAL		PROYECTO: conexión	
SUBESTACIÓN CONVERTIDORA		SUBESTACIÓN CONVERTIDORA		ENLACE	
PP		PP		GRUPO EVANS	
PF		PF		FECHA: ABRIL-2025	
INDICA DETALLE		INDICA DETALLE		L01 DE L02	
MARCO DE LÍNEA SUBESTACIÓN CONVERTIDORA KIMAL		MARCO DE LÍNEA SUBESTACIÓN CONVERTIDORA KIMAL		REPRESENTANTE LEGAL	
MARCO DE LÍNEA SUBESTACIÓN CONVERTIDORA LO AGUIRRE		MARCO DE LÍNEA SUBESTACIÓN CONVERTIDORA LO AGUIRRE		SEBASTIÁN FERNÁNDEZ COX	
SISTEMA COORDINADO: U.T.M. WGS84 19S		SISTEMA COORDINADO: U.T.M. WGS84 19S		Firma	
INDICADAS		INDICADAS		10.673.365-1	
INDICADAS		INDICADAS		NOMBRE DEL ARCHIVO: CNX-KILO-153-AP-LG-ES-MAP-RM-001.049	